



Lacats  
GALI, S.L.

Ctra. Tortosa, s/n. - Apdo. 98  
43550 ULLDECONA (Tarragona)  
Tel. 977 72 12 39

COL·LABORACIÓ



Recuperacions  
ULLDECONA, S.L.

COMPRA-VENTA DE:  
Papeles, Plàstics, Metales y Chatarras  
Partida Terrés, s/n. - ULLDECONA  
Tel. 977 720 510 - Mòvil 619 751 062

CONTRATISTA D'OBRES

JUAN JOSÉ SIMÓ RENET

C/. Roger de Flor, 25 - Tel. 977 72 03 01  
ULLDECONA

CAFETERIA · TAPAS VARIADAS · PLATOS COMBINADOS · BOCADILLOS

**B  
A  
R** *Celedoni*  
JAVIER y VICENTE

Plaça de l'Església, 4 - Tel. 977 57 31 03  
ULLDECONA

FORN DE PA

*Gauxachs*

Plaça Catalunya, 1 - Tel. 977 72 05 55  
ULLDECONA

Col·labora:

**Montsià Ràdio Televisió, s.l.**


ULLDECONA i ALCANAR

gràfiques Montsià Tel. 977 57 31 03 - ULLDECONA D.L. T. 1.386 - 1988



**CENTRE EXCURSIONISTA ULLDECONA**

BUTLLETÍ INFORMATIU núm. 48 · gener/juny 2006



L'enorme mola del Pont Foradat,  
al barranc de la Fou. Ports

BIBU



Butlletí editat pel  
Centre Excursionista  
Ulldedeona (CEU)



Afiliat a la Federació  
d'Entitats Excursionistes  
de Catalunya

Per a qualsevol consulta o suggeriment, escriure a:  
Centre Excursionista Ulldedeona  
C/ Escultor Querol, 8 - Apartat Correus 34  
43550 Ulldedeona

Horaris reunions Local Social:  
1<sup>er</sup> dimarts de cada mes  
de 22 a 23.30 h.

- Coordinació:  
DAVID TOMÀS

- Col·laboradors:  
NÚRIA SAUCH  
JORDI MARTORELL  
JORDI CASTELL

### TELÈFONS D'INTERÈS PER ALS EXCURSIONISTES

- Avís d'actuacions pressumptament irregulars al medi natural: Departament d'Agricultura, Ramaderia i Pesca, Oficina Comarcal del Montsià, 977 701 895 (hores d'oficina), 977 704 785 (de 8 a 21 hores).
- Ambulàncies, bombers i policia: 112.
- En cas d'accidents, emergències o rescat, 085.
- Federació d'Entitats Excursionistes de Catalunya (FECC): 93 412 07 77.
- El telèfon del temps: 807 117 003
- Risc d'Allaus: [www.icc.es/allaus](http://www.icc.es/allaus)

## EDITORIAL

A partir d'aquest nou any hi ha varis canvis en el Centre que cal saber:

- El nou horari de reunions és el primer dimarts de cada mes, de 22:00 a 23:30h., on es podrà sol·licitar el refugi, les targetes federatives, llibres, material de muntanya, activitats...

- Nova junta directiva:  
Gemma Matamoros - presidenta  
Jordi Martorell - vice-president  
Jordi Castell - secretari  
Manel Queralt - tresorer  
Manuela Serra - vocal activitats

Us informem de que s'ha comprat nou material de muntanya que podeu sol·licitar: arnesos, cascs, rapeladors i asseguradors, cordes, raquetes de neu, piolets travessia, crampons, tendes tipus iglú (4 persones), tenda alta muntanya, parell d'emissors-receptors, pala de neu, mosquetons...

Del 25 de gener al 15 de febrer tindrà lloc l'expedició: "Aconagua 2006, el sentinella de pedra". Formada per companys del Centre Excursionista La Foradada, Associació Excursionista d'Amposta i el Centre Excursionista Ulldedeona (Núria i David), 10 persones en total que marxen 21 dies cap a l'Argentina, a pujar la muntanya més alta del continent americà, de 6.995 m. Té poca dificultat tècnica, la principal es troba en les condicions meteorològiques adverses com el fred i forts vents que sovint hi bufen, i que per als experts és comparable amb un vuit mil.

Un mes abans també marxa a l'Aconagua una sòcia del Centre, Mari Luz, amb una expedició guiada amb gent d'arreu de Catalunya. Sort a tots i que feu el cim!!!

Varis socis del Centre (entre molta altra gent) que viuen a Vinaròs han estat l'octubre passat al Nepal, realitzant un trekking per les altes valls de l'Himalàia, fins al camp base de l'Everest, sobre 5.500 m. Tot ha anat molt bé i han "alucinat" amb les grandioses muntanyes, de les més altes de la Terra.

Al bar de l'ermita trobareu les ressenyes actualitzades de les vies d'escalada dels sectors de la Serra de Godall (deportives i clàssiques) i altres ressenyes sobre escalada, barrancs i excursions per lo Montsià i Ports.

## Activitats d'aquest semestre

- 21 i 22 gener: **ESCALADA EN GEL I CORREDORS DE NEU.**  
Activitat de la V Vegueria, coordinada per UEC Tortosa.

- 19 febrer: **EXCURSIÓ POPULAR ALS PORTS.**  
Zona a concretar. Vegeu cartells informatius en els llocs habituals.

- 25 i 26 febrer: **ESQUÍ DE MUNTANYA-RAQUETES DE NEU.**  
Organitzat pel CCE Foradada de La Ràpita.

- 19 març: **VÍA FERRADA.**  
Organitzat pel C.E. Azimut de l'Ametlla de Mar.

- 26 març: **DIADA SOCIAL A L'ERMITA.**  
Vegeu cartells informatius en els llocs habituals.

- 2 abril: **BICICLETA DE MUNTANYA.**  
Organitzat per la Roca Miloca Excursionista de La Galera.


- 22 i 23 abril: **SORTIDA PER A JOVES.**  
14 a 16 anys. Vegeu cartells informatius en els llocs habituals.

- 7 maig: **ESCALADA EN ROCA.**  
Organitzat per l'Associació Excursionista d'Amposta.

- 13 i 14 maig: **ACAMPADA PER ALS MENUTS. 8 a 12 ANYS.**  
Vegeu cartells informatius en els llocs habituals.

- 28 maig: **PROGRESSIÓ EN CRESTA.**  
Activitat de la V Vegueria, coordinada per La Joca - Club Alpí de Roquetes.

- 17 i 18 juny: **DESCENS DE BARRANCS.** Organitzat pel C.E. Ulldedeona.

 Aquest símbol indica el grau de dificultat, en una escala d'1 a 5.

El Centre Excursionista Ulldedeona (CEU) podrà modificar la programació per motius de força major. També podrà limitar les inscripcions quan la capacitat de les instal·lacions o dels mitjans de transport així ho aconsellin. Els dimarts abans de cada excursió es farà la inscripció corresponent.

Sabia que a Caja Madrid  
reinvertim els nostres beneficis  
en el bé de tots?



CAJA MADRID



C/. Guifré - ULLDECONA

**Oriol**  
finques


C/. Major, 65 - ULLDECONA  
Tel./Fax 977 72 06 91 - Mòbil 696 249 525  
[oriolfinques@eresmas.com](mailto:oriolfinques@eresmas.com)




# RACÓ FOTOGRÀFIC ("MOMENTOS C.E.U.")




Exposició 25<sup>è</sup> Aniversari CEU. Casa de Cultura. Octubre



L'agulla foradada



La Trona. Al fons es veu l'ermita a la serra de Godall



Neteja de senders: Al mas de Comú, pel barranc de la Carbonera. Desembre



La gent de Vinaròs durant lo trekking pel Nepal

## Ressenyes

### L'AGULLA FORADADA, RACÓ INÈDIT DE LA SERRA DEL MONTSIÀ

És una excursió molt interessant, ja què ens descobreix un racó bell i amagat de la serra que es troba en la unió de dos barranquets per sota de la Foradada. Tenim l'opció de pujar-hi dalt amb una fàcil escalada.

Al pic de la Foradada hi arribem per qualsevol dels 5 itineraris que hi pugem. Des d'allí baixem per una canaleta rodejats de boixos que trobem a l'esquerra i seguim per una faixa sota els cingles de la Foradada cap al Palleret (morral de roca cilíndric) i per la dreta d'aquest, trobem fites que ens van portant cap on s'ajunten 3 capçaleres de barrancs (no hi ha camí, però com la vegetació és poc abundant i baixa, es pot avançar amb facilitat). El pendent és moderat. A meitat baixada anem en tendència a la dreta a buscar un llarg aixirigall. El seguim un tram i l'abandonem per la dreta. En un minut estem ja en un lloc de cingles i agulles, on destaca aquesta pel pont de roca natural que l'uneix a la paret. Té quatre grans forats que la travessen de part a part. On s'acaben les fites trobem una corda fixa de 40 m. en tres trams, per poder baixar fins la base de la curiosa formació. Porteu pantalons llargs i resistents, i bon calçat. Si voleu pujar dalt, teniu una curta via de IV que passa per sobre el pont natural i segueix fent un rodeig per l'esquerra. Ens farà falta una corda de 20 m., 2 cintes exprés i rapel-lador. Equipada amb xapes, la del cim amb anella per rapel-lar.

### LA TRONA -SERRA DEL MONTSIÀ-

Com a simple excursió també és interessant, i a més tenim l'opció de fer dos vies curtes i fàcils d'escalada. Per passar migdia tranquil·lament en aquest curiós lloc de la serra.

Al camí de la Torreta s'arriba des de la població d'Ulldecona, sortint per la carretera cap a Tortosa T-331 i acte seguit girar a la dreta direcció cap a la bassa del Montsià. Se li dona la volta i es segueix la pista quitranada que creua la sèquia, (on també discorre el sender GR-92). Creuarem el pont de l'autopista i aparcarem el vehicle prop a un gran indicador metàl·lic (a 4,5 Km. des del poble) on està escrit "Mas de Mulet" on hi ha una bifurcació de pistes. Caminem seguint la pista de l'esquerra, juntament amb el sender GR-92, i a la primera bifurcació (3 minuts), seguim per la dreta. Estem ja al camí de la Torreta (marques verdes) i pugem fins el monte de Cagallo, on trobem un sender PR (marques groc-blanc) que seguim a l'esquerra. Ens du al corral de Tabola i ja veiem el mas de Rosalea i la Trona. Una mica abans del mas, després d'un curt caragol a la sendera, on comencen els marges de l'esquerra, trobarem un corriol (fites) que ens porta rodejant el barranc de la Trona pels antics bancals cap a la font de Rosalea, situada dalt lo cingle (només raja després de fortes pluges). Allí destaca la formació de blocs calcaris en equilibri, coneguda com La Trona. Seguim vora cingle per una lleixa a la dreta fins que trobem un esperó de blocs per on podem baixar. A meitat, trobem una xapa on podem fixar una corda de 15 m. per fer lo darrer tram ( i després per pujar), ja que sense, és delicat per la roca descomposta. Ja estem a la base de la curiosa formació. Vigileu la pujada al darrer bloc.

Material: corda 25 m. (i corda de 15 m.), 4 cintes exprés, peus de gat i rapel-lador.

Vies: Tronada, IV 11 m. a la dreta i Cantó Ulldecona, III +13 m. a l'esquerra. (equipades amb xapes, una amb anella per rapel-lar des del cim).

### CRESTALL DE LA MOLETA DEL CASTELL, SERRA DEL MONTSIÀ

Bon ic espectacular recorregut de cresta i ressals que ens pugem amb una escalada poc difícil fins lo cim del Castell, moleta rodejada de cingles on no hi ha ruta per pujar-hi a peu. Per passar un dia molt diferent per la serra. Grans vistes del Delta i el mar.

**Recorregut:** Per davant el camp de futbol de La Ràpita passa la pista quitranada que porta a la serra del Montsià. Un cop creuada la N-340 es converteix amb el camí de Matarredona que seguim fins al final, on trobem l'aparcament del cocó de Jordi. Podem veure ja el pic de La Foradada al fons del barranc de Fredes i a l'esquerra la moleta del Castell. Agafem la sendera, i en poca estona trobem un pal indicador. Seguim el sender que puja a La Foradada per la Rueda. Més amunt empalma amb un sender PR que ve de la font del Burgar i el seguim a l'esquerra. Travessem bancals erms amb grans carrasques. Podem veure el retallat crestall del Castell si ens desviem de la sendera uns metres cap al mar. Continuem la pujada fins trobar un altre pal indicador al coll abans del pic de la Foradada. Des d'aquest punt baixem uns metres i agafem un bonic corriol que rodeja el pic per les faixes de l'esquerra. Bosc frondós de carrasques i boixos, és el tram més bonic de l'aproximació. A l'arribar a l'altura del Palleret, abandonem el corriol i trobem fites que ens duen de baixada seguint la lloma que després es converteix en un crestall calcarí afilat de roca prou acceptable. Destaca l'entretinguda escalada de les tres agulles (IV+), els ressals fins al cim i dos ponts de roca natural que es passa per sobre. Continuem per la lloma plana i amplia després de baixar del cim del Castell. Anem ara de baixada (sempre per la part més elevada, entre vegetació una mica "emprenyadora"). Al cap d'una estona ens retrobem amb la roca, i torna a ser un tram de senzill cresta fins el cingle. Corda fixa i instal·lació de ràpel en una sabina. L'altre ràpel és des d'un pont de roca. Desgrimpem i passem per l'esquerra d'algunes puntes de roca per un corriol que no abandonarem en tota la lloma de baixada, que es dirigeix cap a un gran pi. Uns metres més avall trobarem una sendera que a l'esquerra ens du al cocó de Jordi en uns minuts.



**Material:** corda 40 m.+ corda 20 m. per els ràpels des de les agulles, material per muntar reunions, 4 cintes exprés, 4 claus universals, cintes per sabines i de recanvi, rapel-lador i peus de gat.

**Recomanacions:** Teniu en compte que a la 1ª i 3ª agulla més d'una persona dalt es multitud. Vigileu els ràpels des de les agulles: baixeu amb la mateixa delicadesa que heu pujat (el tercer rapel es poc vertical, discorre per un tram escalonat de roca podrida). Durant la ruta trobem equipats els ràpels de les agulles, la punta nord i una xapa en un ressalt (pas de V). Pantalons llargs, resistents i bon calçat.

**Horaris:** Pujada fins al coll anterior a La Foradada: 45 min. / Fins l'inici de la cresta: 20 min.

Recorregut de la moleta del Castell: 2-3 h. / Retorn: 25 min.

1ª ascensió a les agulles desconeguda. Recorregut realitzat per David Tomàs i Núria Sauch lo novembre del 2005.



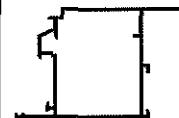
**Clopp's**  
CAFÉ - PUB

C/. Guifré, 26  
43550 ULLDECONA



CONSULTORIA EUGENI, S.L.

C/. Vidal i Barraquer, 22 - Baixos  
Tel. 977 57 32 90 - Fax 977 57 32 69  
ULLDECONA  
e-mail: eugeni@ceugeni.com



ALUMINIS  
SANS

C/. Adell, 2, baixos - Tel./Fax 977 72 12 00  
ULLDECONA

**GRAU**

REBENTINA INDUSTRIAL I DOMÈSTICA  
TERIBATES PER A MÀQUINES

Domèstica  
Guifré, 13  
Tel. 977 720 687

Industrial:  
Ctra. Tortosa, s/n.  
Tel. 977 720 620  
Fax 977 721 115  
43550 ULLDECONA

E-mail: rgrau@rgrau.com  
www.rgrau.com